

ГОСУДАРСТВЕННОЕ БЮДЖЕТНОЕ УЧРЕЖДЕНИЕ ДОПОЛНИТЕЛЬНОГО ОБРАЗОВАНИЯ
РЕСПУБЛИКАНСКИЙ ДЕТСКИЙ ОЗДОРОВИТЕЛЬНО-ОБРАЗОВАТЕЛЬНЫЙ ЦЕНТР ТУРИЗМА,
КРАЕВЕДЕНИЯ И ЭКСКУРСИЙ

III РЕСПУБЛИКАНСКИЙ ОТКРЫТЫЙ СЕМИНАР
РУКОВОДИТЕЛЕЙ ТУРИСТСКИХ ПОХОДОВ ОБУЧАЮЩИХСЯ И МКК

Тема: Заявочная и отчетная документация:

- Особенности оформления МЛ и МК.
- Действия МКК.
- Регистрация на сайте МЧС.
- Отчетные материалы.



*Алексей Семенов,
руководитель турклуба «Абсолют», г. Уфа, ССЗК*


Нормативная база:

1. Правила вида спорта спортивный туризм. Утверждены приказом Минспорта России от 22.04.2021 N 255.
2. Положение о маршрутно-квалификационных комиссиях. Утверждено Советом ФСТР 15 декабря 2018.

Вопрос 1. Особенности оформления маршрутных документов.

Форма № 5 – Тур (классическая)

Федерация спортивного туризма России



МАРШРУТНАЯ КНИЖКА № _____

ТУРИСТСКОГО МАРШРУТА

Участники настоящего спортивного мероприятия
находятся под защитой:

Конституции Российской Федерации
Федерального закона №132-ФЗ от 24 ноября 1996 года
«Об основах туристской деятельности в Российской Федерации»
Федерального закона РФ №339-ФЗ от 04 декабря 2007 года
«О физической культуре и спорте в Российской Федерации»
Федерации спортивного туризма России

20 ____ г.

МАРШРУТНЫЙ ЛИСТ № _____

выдан группе туристов _____

(Субъект РФ, муниципальное образование, организации, учреждение, туристский клуб и т.д.)

в составе _____ (_____) человек
(число) (число - письменно)

с « ____ » « _____ » по « ____ » « _____ » 20 __ г. совершает
прохождение _____ маршрута _____ степени сложности
(виза маршрута)
в районе _____ по маршруту:
(Географический или туристский район)

ОТМЕТКА О РЕГИСТРАЦИИ В ПСС МЧС

Регистрационный номер _____

Руководитель группы _____
Фамилия Имя Отчество (полностью)
Телефон _____ Email: _____

**Зам. руководителя
(для групп школьников и др.)** _____
Фамилия Имя Отчество (полностью)
Телефон _____ Email: _____

**Тренер/Руководитель
проводящей организации** _____
(при наличии) (подпись) (Фамилия Имя Отчество, полностью)
Телефон _____ Email: _____
М.П. (при наличии)

1

П. 5.1. Положение о маршрутно-квалификационных комиссиях (далее - МКК)

Основным документом туристской группы, совершающей маршрут 1-6 к.с. или некатегорийный маршрут, включающий прохождение категорийных препятствий, является маршрутная книжка (далее - МК)

МК может заполняться как при помощи средств автоматизации, так и рукописно.

Подаваться в МКК также может в электронном виде и нарочно

Форма № 5 – Тур (классическая)

Федерация спортивного туризма России



МАРШРУТНАЯ КНИЖКА № _____

ТУРИСТСКОГО МАРШРУТА

Участники настоящего спортивного мероприятия
находятся под защитой:

Конституции Российской Федерации
Федерального закона №132-ФЗ от 24 ноября 1996 года
«Об основах туристской деятельности в Российской Федерации»
Федерального закона РФ №339-ФЗ от 04 декабря 2007 года
«О физической культуре и спорте в Российской Федерации»
Федерации спортивного туризма России

20 ____ г.

Раздел 1. Общие сведения
(заполняется руководителем туристской группы)

- Указывается принадлежность туристов к клубу, населенному пункту, субъекту Российской Федерации.
- Состав группы.
- Вид маршрута (авто, пеший, водный и т.п.).
- Категорию маршрута и в каком районе этот маршрут проходит.
- Далее прописывается подробная нитка маршрута.
- Данные руководителя группы, при необходимости его заместителя, а также тренера или руководителя проводящей маршрут организации

Маршрутная книжка № _____

1. ОБЩИЕ СВЕДЕНИЯ

Группа туристов _____
(Субъект РФ, муниципальное образование, организации, учреждение, туристский клуб и т.д.)

в составе _____ (_____) человек
(число) (число - письменно)

с « _____ » « _____ » по « _____ » « _____ » 20__ г. совершает
прохождение _____ маршрута _____ категории сложности
(вид маршрута)

в районе _____ по маршруту:

Руководитель группы _____
Фамилия Имя Отчество (полностью)

Телефон _____ Email: _____

Зам. руководителя
(для групп школьников и др.) _____
Фамилия Имя Отчество (полностью)

Телефон _____ Email: _____

Тренер/
Руководитель проводящей организации _____
(подпись) (Фамилия Имя Отчество, полностью)

Телефон _____ Email: _____
М.П. (При наличии)

3

Раздел 2. Состав группы (заполняется руководителем туристской группы)

№ п/п	Фамилия, Имя, Отчество (полностью)	Год рождения	Место проживания: Субъект РФ, населенный пункт, телефон	Подпись ¹	Телефон, e-mail, контактные данные родственников	Туристский опыт ² перечислить маршруты, совершенные по данному виду туризма с указанием районов и категорий сложности (5У – участник, 4Р – руководитель)	Обязанность, распределение по средствам сплава и др. (для автомото указать номерной знак)	Подпись ¹
1								
2								
3								
4								

В данном разделе указываются сведения по каждому туристу отдельно:

- *Фамилия, имя, отчество; год рождения и место проживания;*
- *Контактные данные родственников (телефоны, e-майлы);*
- *Туристский опыт (перечисляются маршруты, совершенные по данному виду туризма с указанием районов и категорий сложности (напр. 5У , 4Р));*
- *Обязанность на маршруте;*
- *Личная подпись ставится дважды: согласие на обработку персональных данных и в знании об опасностях на маршруте, о правах и обязанностях туриста*

Наличие туристского опыта подтверждается предъявлением справок о прохождении маршрутов.

Раздел 3.

Данный раздел посвящен графику движения по маршруту.

3.1. Указывается подробный график движения по дням и какой участок на маршруте вы планируете пройти, расстояние и способ передвижения.

3.2. Указываются изменения графика движения согласованные с МКК

3.3. Запасной вариант движения по маршруту.

3.1. ГРАФИК ДВИЖЕНИЯ ГРУППЫ ПО МАРШРУТУ (ЗАЯВЛЕННЫЙ)

Дата	Дни пути	Участки маршрута	км	Способы передвижения
01.03.	1	Уфа - Красноуфимск	380	авто
02.03.	2	Красноуфимск – Екатеринбург – Лосиный	250	авто
03.03.	3	Лосиный – Екатеринбург – Златоуст – Уфа	600	авто

3.2. ИЗМЕНЕНИЯ ГРАФИКА ДВИЖЕНИЯ ПО МАРШРУТУ

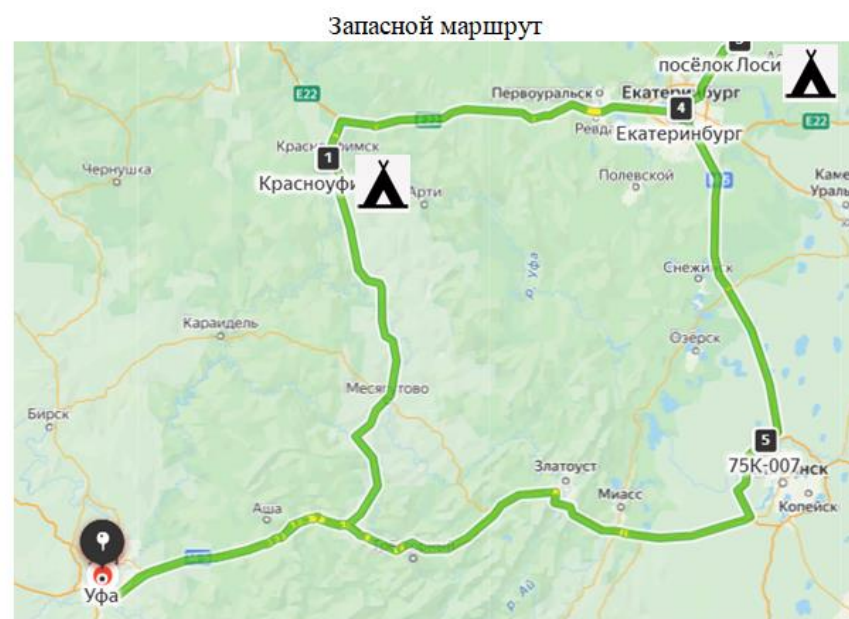
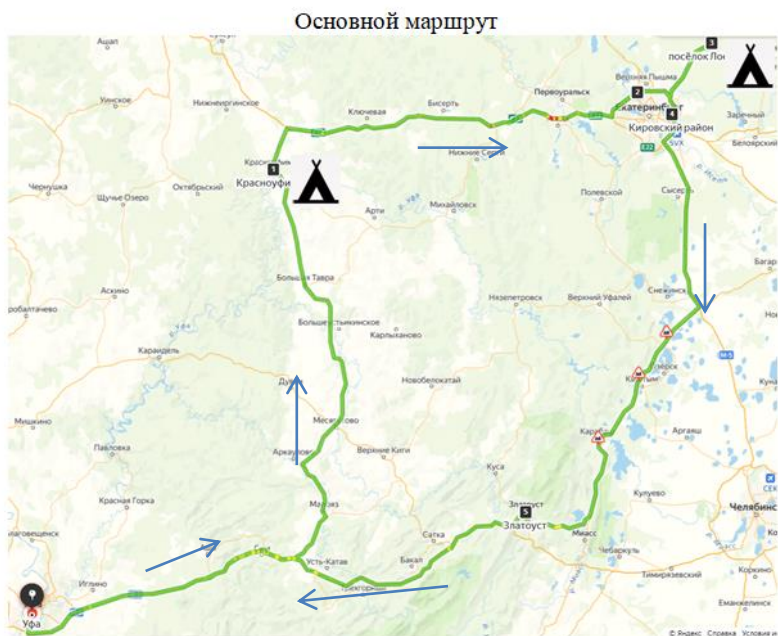
(согласованные с МКК¹)

Дата	Дни пути	Участки маршрута	км	Способы передвижения	Отметки о прохождении маршрута

3.3. ГРАФИК ДВИЖЕНИЯ ГРУППЫ ПО ЗАПАСНОМУ ВАРИАНТУ

03.03	3	Лосиный – Екатеринбург – Челябинская обьездная – Уфа	680	авто	

4. СХЕМА МАРШРУТА¹



Раздел 4. Схема маршрута (заполняется руководителем туристской группы)

Схема маршрута должна отражать нитку маршрута, указанную в первом и третьем разделах на карте. Указываются места предположительных ночевок и направление движения.

При наличии запасного варианта движения, указывается также он.

Раздел 5. Сложные участки маршрута определяющие препятствия и способы их преодоления (заполняется руководителем туристской группы)

В разделе указываются сложные участки маршрута определяющие препятствия в соответствии с категорией маршрута и способы их преодоления.

Например :

Брод глубиной 40-50 см. Способ преодоления – предварительная разведка.

Раздел 6. Аварийные выходы с маршрута (заполняется руководителем туристской группы)

В случае нештатных ситуаций могут предусматриваться аварийные выходы с маршрута.

7. МАТЕРИАЛЬНОЕ ОБЕСПЕЧЕНИЕ ГРУППЫ

7.1. Необходимый набор продуктов питания имеется.

7.2. Групповое и личное снаряжение в достаточном количестве имеется.

Специальное снаряжение

Групповое		Личное	
Наименование	Количество	Наименование	Количество
Электронные системы позиционирования	2	Сменное белье	2
Средства связи	2	Гигиенические принадлежности	2
Газ, горелка	1	Сапоги теплые	1
КЛМН	2		
Лопата	1		
Трос	1		
	1		
	1		

7.3. Необходимый ремонтный набор имеется.

7.4. Необходимый набор лекарств и материалов в аптечке первой помощи имеется.

7.5. Картограмма маршрута, перечень определяющих препятствий и способы их прохождения, а также варианты аварийных выходов прилагаются.

7.6. Весовые характеристики груза, взятого на маршрут:

Наименование	На 1 человека	На группу в _____ чел.
Продукты (всего / в день)	/	/
Групповое снаряжение		
Личное снаряжение		
Всего:		

Максимальная весовая нагрузка¹ на одного мужчину _____ кг
женщину _____ кг

Сведения, изложенные в разделах 1-7, подтверждаю. Обязуюсь соблюдать необходимые меры безопасности при прохождении запланированного маршрута, руководствоваться требованиями правил вида спорта «спортивный туризм» (Часть 2) и Регламента организации и прохождения спортивных туристских маршрутов.

Руководитель маршрута _____ А.Г. Семенов _____
(подпись) (Фамилия И.О.)

Дата заполнения маршрутной книжки « _____ » « _____ » 20 ____ г.

¹ - заполняется только для маршрутов, где предполагается переноска грузов.

Раздел заполняется руководителем туристской группы

Материальное оснащение группы – это то, что вы берете с собой на маршрут. Снаряжение может быть групповое (общее на группу) и личное (конкретное).

На маршруте необходимо предусмотреть средства связи (в том числе дополнительные элементы питания) и средства ориентирования (компас, карты, навигатор), желательно с возможностью вести трек маршрута.

В пешие, лыжные, горные и пр. маршруты, где необходимо тащить груз на себе заполняется таблица 7.6. с разделением на мужчину и женщину.

Раздел заполняется МКК

Данный раздел заполняется в случае отсутствия необходимых полномочий у МКК, в которую вы обратились при выходе на маршрут.

Настоящий раздел является ходатайством в вышестоящую Маршрутно-квалификационную комиссию

8. ХОДАТАЙСТВО МКК

Председателю МКК _____
(Наименование вышестоящей МКК)

В связи с отсутствием полномочий у маршрутно-квалификационной комиссии

_____ (Наименование ходатайствующей МКК)
просим Вас рассмотреть маршрутные документы и дать по ним свое заключение. Предварительное рассмотрение произведено нашей комиссией

« ____ » « _____ » 20 ____ г.

Председатель МКК _____ (подпись) _____ (Фамилия И.О.)

Штамп МКК

Адрес МКК: _____

Тел./факс _____

e-mail: _____ (обязателен)

Фамилия имя отчество председателя МКК _____

Раздел заполняется МКК.

При положительном рассмотрении вашей заявки о выходе на маршрут, МКК делает соответствующие отметки в 9-м разделе маршрутной книжки, а также выдает некоторые предписания и дополнения на период прохождения маршрута.

Кроме того, группе может быть назначена проверка на местности, что означает дополнительный контроль за группой и ее передвижением по маршруту следования.

9. РЕЗУЛЬТАТЫ РАССМОТРЕНИЯ В МАРШРУТНО-КВАЛИФИКАЦИОННОЙ КОМИССИИ

Маршрутно-квалификационная комиссия _____
(наименование комиссии)

_____ в составе _____
(наименование комиссии) (фамилия И.О.)

с участием _____
(фамилия И.О.)

рассмотрев дистанционно маршрутные документы планируемого маршрута под руководством _____
(фамилия И.О.)

считает, что (ненужное – зачеркнуть или удалить):

1. Маршрут соответствует или не соответствует заявленной категории сложности.
2. Туристский опыт руководителя группы соответствует или не соответствует заявленной категории сложности маршрута.
3. Туристский опыт участников группы соответствует или не соответствует заявленной категории сложности маршрута.
4. Заявочные материалы отвечают или не отвечают установленным требованиям.
5. Другие замечания: _____

Группе назначается (не назначается) контрольная проверка на местности

_____ (где, когда и по каким вопросам)

10. РЕЗУЛЬТАТЫ ПРОВЕРКИ ГРУППЫ НА МЕСТНОСТИ

Группа в составе: руководитель: _____

(Фамилия И.О.)

участники: _____

(Фамилия И.О. участников)

прошла проверку « ____ » « ____ » 20 __ г., _____

(место проведения)

по следующим вопросам: _____

Результаты проверки: _____

Проверяющий _____

(подпись)

(Фамилия И.О.)

11. ЗАКЛЮЧЕНИЕ МАРШРУТНО-КВАЛИФИКАЦИОННОЙ КОМИССИИ

11.1 Группа под руководством _____

(Фамилия И.О.)

имеет (не имеет) положительное заключение МКК о прохождении планируемого маршрута.

Особые указания: _____

11.2. Срок сдачи отчёта о пройденном маршруте в объеме _____

до « ____ » « ____ » 20 __ г.

11.3. Адреса и реквизиты для связи с региональным органом МЧС, поисково-спасательной службой района маршрута (ПСС, ПСО), адреса консульств – для маршрутов вне территории России:

Тел./ e-mail: _____

10-й раздел заполняется проверяющей стороной в случае проверки группы на местности и ее результаты.

11-й Раздел заполняется МКК.

В данном разделе МКК дает заключение о прохождении планируемого маршрута.

Предлагает сроки сдачи отчета и указывает на необходимость регистрации в региональном органе МЧС России.

Раздел заполняется МКК.

При прохождении маршрута группа должна предоставить «обратную связь» о выходе на маршрут и его завершении, а также прохождении контрольных точек в пути.

Предоставляются данные координатора группы (он не на маршруте, но координирует прохождение группы).

При выходе на маршрут руководителем туристкой группы в МКК представляются:
-сертификаты знаний антидопинговых правил;
-меддопуски;
-страховки.

12. КОНТРОЛЬНЫЕ ПУНКТЫ И КОНТРОЛЬНЫЕ СРОКИ

О прохождении маршрута группа должна сообщить:

1. Перескокову Ю.А. по адресу: _____
(кому)

SMS по тел. +7 e-mail: _____

2. _____ по адресу: _____
(кому)

SMS по тел. _____ e-mail: _____

из пос. Лосиный до « 02 » « марта » 20 24 г.

из гор. Уфа до « 03 » « марта » 20 24 г.

из _____ до « » « » 20 г.

Средства связи: Номер телефона группы на маршруте: +79272344433
+79196064202

Время и график сеансов связи _____

Номер телефона координатора группы: +79272372720 Светлана

Электронная почта координатора группы _____

Председатель МКК _____ (подпись) _____ (Фамилия И.О.)

Члены МКК: _____ (подпись) _____ (Фамилия И.О.)

_____ (подпись) _____ (Фамилия И.О.)

_____ (подпись) _____ (Фамилия И.О.)

Судья по виду: «Сертификаты на знание антидопинговых правил и страховые полисы предъявлены, меддопуск имеется. Группа допущена к соревнованиям»

_____ (Статус и наименование соревнований)

_____ (подпись) _____ (Фамилия И.О.)

Штамп МКК

« » « » 20 г.

13. РЕГИСТРАЦИЯ В ТЕРРИТОРИАЛЬНОМ ОРГАНЕ МЧС
(Приказ МЧС №42 от 30.01.2019 года)

Регистрационный номер _____ 34571813 _____

Дополнительные отметки _____

Штамп ПСС (ПСО)
(при наличии)

14. РЕШЕНИЕ МКК О ЗАЧЁТЕ МАРШРУТА

Пройденный группой _____ маршрут под руководством
(вид туризма/маршрута)

_____ оценен _____ категорией сложности.
(Фамилия И.О.)

Справки выданы в количестве _____ шт.

Председатель МКК _____
(подпись) (Фамилия, И. О.)

Штамп МКК

« _____ » « _____ » 20 ____ г.

13-й раздел заполняется
руководителем туристкой группы.

Регистрация в региональном органе МЧС России по ссылке: https://forms.mchs.gov.ru/registration_tourist_groups
По ссылке располагается форма, которую необходимо заполнить в строгом соответствии.
По результатам рассмотрения вашей заявки, выдается регистрационный номер, который вписывается в МК или прикладывается скриншот экрана с номером.

Раздел 14 заполняется МКК
Вносятся сведения о пройденном маршруте, фактической его категории сложности и информации о выданных справках о прохождении маршрута.

П. 5.1. Положение о маршрутно-квалификационных комиссиях (далее - МКК)

Основным документом туристской группы, совершающей степенной 1-3 с.т. или обычный некатегорийный маршрут, является маршрутная лист (далее - МК)

МК может заполняться как при помощи средств автоматизации, так и рукописно.

Подаваться в МКК также может в электронном виде и нарочно

Разделы и поля маршрутного листа, а также порядок из заполнения практически совпадают с заполнением маршрутной книжки

МАРШРУТНЫЙ ЛИСТ № _____

выдан группе туристов _____

(Субъект РФ, муниципальное образование, организации, учреждение, туристский клуб и т.д.)

в составе _____ (_____) человек
(число) (число - письменно)

с « _____ » « _____ » по « _____ » « _____ » 20 __ г. совершает
прохождение _____ маршрута _____ степени сложности
(вид маршрута)
в районе _____ по маршруту:
(Географический или туристский район)

ОТМЕТКА О РЕГИСТРАЦИИ В ПСС МЧС

Регистрационный номер _____

Руководитель группы _____
Фамилия Имя Отчество (полностью)
Телефон _____ Email: _____

Зам. руководителя
(для групп школьников и др.) _____
Фамилия Имя Отчество (полностью)
Телефон _____ Email: _____

Тренер/Руководитель
проводящей организации _____
(при наличии) (подпись) (Фамилия Имя Отчество, полностью)
Телефон _____ Email: _____
М.П. (при наличии)

Таблица 2.2 Требования к туристским маршрутам 1-3 степени сложности по видам туризма (спортивным дисциплинам)

Степень сложности маршрута (ст.с.)	Виды маршрутов	Протяженность маршрута, км	Продолжительность маршрута, дней
1	Пешеходные, лыжные	30	3-5
	Пешеходные в горах	25	
	Велосипедные	50	
	Водные	25	
	Конные	40	
2	Пешеходные, лыжные	50	4-6
	Пешеходные в горах	40	
	Велосипедные	80	
	Водные	40	
	Конные	60	
3	Пешеходные, лыжные	75	5-8
	Пешеходные в горах	60	
	Велосипедные	120	
	Водные	55	
	Конные	80	

МАРШРУТНЫЙ ЛИСТ № _____

выдан группе туристов _____

(Субъект РФ, муниципальное образование, организация, учреждение, туристский клуб и т.д.)

в составе _____ (_____) человек
(число) (число - прописными)

с « _____ » « _____ » по « _____ » « _____ » 20 __ г. совершает
прохождение _____ маршрута _____ степени сложности
(вид маршрута)
в районе _____ по маршруту:
(Географический или туристский район)

ОТМЕТКА О РЕГИСТРАЦИИ В ПСС МЧС

Регистрационный номер _____

Руководитель группы _____

Фамилия Имя Отчество (полностью)
Телефон _____ Email: _____

Зам. руководителя
(для групп школьников и др.) _____

Фамилия Имя Отчество (полностью)
Телефон _____ Email: _____

Тренер/Руководитель
проводящей организации _____
(при наличии) (подпись) (Фамилия Имя Отчество, полностью)

Телефон _____ Email: _____
М.П. (при наличии)

Маршрутный лист № _____

СОСТАВ ГРУППЫ²

№	Фамилия, Имя, Отчество (полностью)	Год рождения	Обязанности	Подпись ¹
1.				
2.				
3.				
4.				
5.				
6.				
7.				
8.				
9.				
10.				
11.				
12.				
13.				
14.				
15.				
16.				
17.				
18.				

¹ – Даю свое согласие на обработку, использование и хранение персональных данных, согласно Федерального закона №152-ФЗ от 27.07.2006 «О персональных данных», необходимых для рассмотрения маршрутных и отчетных документов. Ознакомлен об опасностях для жизни и здоровья при прохождении запланированного маршрута, о правах и обязанностях участника туристской группы, а также для спортсменов: Кодекса путешественника, правил вида спорта «спортивный туризм», часть 2.

² При большом количестве участников, необходимо представить отдельный вкладыш на этих участников туристской группы.

Маршрутный лист № _____

ГРАФИК ПЕРЕДВИЖЕНИЯ

Даты	Участки маршрута	км	Способ передвижения

Всего активными способами передвижения _____ км.

СХЕМА МАРШРУТА¹

¹ На схеме, желательно в цветном исполнении, наносится маршрут движения (основной, запасной, аварийный), даты и места предполагаемых мест ночлегов. Представленная схема должна давать четкое представление о нитке прохождения маршрута, его определяющих препятствиях. По требованию МКК, вместе с маршрутным листом прилагается картографический материал, предполагаемый для использования группой на маршруте.

Маршрутный лист № _____

Необходимый набор продуктов питания имеется.
 Общественное и личное снаряжение в достаточном количестве имеется.
 Электронные системы позиционирования и средства связи в достаточном количестве имеются.
 Специальное групповое снаряжение: _____

Специальное личное снаряжение: _____

Необходимый ремонтный набор имеется.
 Необходимый набор лекарств и материалов в аптечке первой помощи имеется.

Руководитель группы _____ (Подпись) _____ (Фамилия И.О.)

ЗАКЛЮЧЕНИЕ МАРШРУТНО-КВАЛИФИКАЦИОННОЙ КОМИССИИ¹

Группа под руководством _____ МЛ № _____ (Фамилия И.О.)

имеет (не имеет) положительное заключение МКК о прохождении планируемого маршрута. Соответствие сведений о туристском опыте руководителя и участников проверил:

Ответственный член МКК _____ (Подпись) _____ (Фамилия И.О.)

« _____ » « _____ » 20 ____ г.

МШ

¹ При официальном обращении проводящей организации, а также для степенных маршрутов и не категорированных маршрутов, содержащих категорированные препятствия.

МАРШРУТНЫЙ ЛИСТ № 02-2023

выдан группе туристов Республика Башкортостан, Туймазинский район,
МАОУДО ЦДООТ г. Туймазы ДО Юнтур
(Субъект РФ, муниципальное образование, организации, учреждение, туристский клуб и т.д.)

в составе 12 (число) (двенадцать) (число - письменно) человек

с « 20 » « июля » по « 24 » « июля » 20 23 г. совершает
прохождение водного маршрута второй степени сложности
(или маршрута) (Челябинская область)
в районе республика Башкортостан – Челябинская область по маршруту:
(Географический или туристский район)
г. Туймазы – п.г.т. Межевой (Челябинская область) – Кургазакский лог –
Малые Притёсы (1 стоянка) - Большие Притёсы – д. Кульметово – д.
Алексеевка – д. Сикияз-Тамак (2 стоянка) – Айский фонтан – д. Лаклы – г.
Туймазы.

ОТМЕТКА О РЕГИСТРАЦИИ В ПСС МЧС

Регистрационный номер 79
Руководитель группы Ермошин Александр Анатольевич
(Фамилия Имя Отчество (полностью))
Телефон +7927-30-99-816 Email: ermosinaleksandr2@gmail.com

Зам. руководителя
(для групп школьников и др.) Ануфриева Валерия Николаевна
(Фамилия Имя Отчество (полностью))
Телефон +7927-95-80-391 Email: anufrievav671@gmail.com

Тренер/Руководитель
проводящей организации Фаррухшин Рим Мунавирович
(подпись) (Фамилия Имя Отчество, полностью)
Телефон +7927-95-45-653 Email: tourist161rm@mail.ru



СОСТАВ ГРУППЫ²

№	Фамилия, Имя, Отчество (полностью)	Год рождения	Обязанности	Подпись ¹
1.			Штурман	<i>[Signature]</i>
2.			завхоз	<i>[Signature]</i>
3.			Завсар	<i>[Signature]</i>
4.			Фотограф	<i>[Signature]</i>
5.			Медик	<i>[Signature]</i>
6.			Фотограф	<i>[Signature]</i>
7.			Хронометрист	<i>[Signature]</i>
8.			эколог	<i>[Signature]</i>
9.			красвед	<i>[Signature]</i>
10.			реммастер	<i>[Signature]</i>
11.			руководитель	<i>[Signature]</i>
12.			замруководителя	<i>[Signature]</i>

¹ – Даю свое согласие на обработку, использование и хранение персональных данных, согласно Федерального закона №152-ФЗ от 27.07.2006 «О персональных данных», необходимых для рассмотрения маршрутных и отчетных документов. Ознакомлен об опасностях для жизни и здоровья при прохождении запланированного маршрута, о правах и обязанностях участника туристской группы, а также для спортсменов: Кодекса путешественника, правил вида спорта «спортивный туризм», часть 2.

² При большем количестве участников, необходимо представить отдельный вкладыш на этих участников туристской группы.

1. *Согласован состав участников*
 2. *Приложена схема маршрута*
- 27.06.2023.* *[Signature]* (Фаррухшин Р.М.)



ГРАФИК ПЕРЕДВИЖЕНИЯ

Даты	Участки маршрута	км	Способ передвижения
20.07.23	Заброска на автобусе от г. Туймазы до пгт Межевой Челябинской области	460 км	Автобус
20.07.23	Сплав от пгт Межевой до Кургазакского лога Малые притесы. Организация бивака - Стоянка 1	10 км	Сплав на катамаранах
21.07.23	Дневка (Стоянка 1). Пешие радиальные выходы в пещеру Кургазакская и на Сухие водопады	1,5 км	пешком
22.07.23	Сплав от Стоянки 1 -Большие Айские Притесы- скала Разбойник - пещера Палласа - Стоянка 2. Организация бивака -Стоянка 2	18 км	Сплав на катамаранах
23.07.23	Дневка (Стоянка 2). Пеший радиальный выход в Сикяз- Тамакский пещерный комплекс и на скалу Ирокез.	5 км	пешком
24.07.23	Сплав Стоянка 2- Айский фонтан -скала Каматаш - с. Лакты	12,5 км	Сплав на катамаранах
24.07.23	Автобус село Лакты - город Туймазы	420 км	автобус

Всего активными способами передвижения 47 км.

СХЕМА МАРШРУТА¹

Основной маршрут: г.Туймазы-пгт Межевой-с Лакты-г.Туймазы
Запасной вариант маршрута: г.Туймазы-с Кульметово- с Лакты- г.Туймазы.

Аварийный вариант: г.Туймазы-пгт Межевой-с Кульметово- г.Туймазы.

Места ночлегов: Стоянка 1-Малые Айские притесы(правый берег).
Стоянка 2- с Сикяз-Тамак (правый берег).

Группа должна сообщить об окончании маршрута или прохождении промежуточного пункта по телефону 8-937-354-56-53.



пгт. Межевой (Челябинская обл.) – сплав по реке Аит (Кургазакский лог – Малые Притесы - Большие Притесы – д. Кульметово - д. Алексеевка - р. Удур - д. Сикяз-Тамак - Айский фонтан - д. Лакты)

Маршрутный лист № _____

МАТЕРИАЛЬНОЕ ОБЕСПЕЧЕНИЕ ГРУППЫ

Необходимый набор продуктов питания имеется.

Общественное и личное снаряжение в достаточном количестве имеется.

Электронные системы позиционирования и средства связи в достаточном количестве имеются.

Специальное групповое снаряжение: Катамаран туристский 4-х местный Урэкс – 2, Вёсла – 9, Палатки трехместные – 4, Котлы (10 л., 9 л., 8 л.) – 1 комплект, Верёвка (30 м)- 3 бухты, Карабины – 6, Баня туристская- 1, Бензопила – 1, Топоры- 2, Канистры для воды 20 л – 3, Ёмкости для продуктов питания- 3, Тент – 1, Спасательный трос (морковка)-2

Специальное личное снаряжение: спасательный жилет, рюкзак, спальник, фонарик, комбинезон, походная одежда, набор посуды, умывальные принадлежности, дождевик, личные лекарственные средства, фотоаппарат.

Необходимый ремонтный набор имеется.

Необходимый набор лекарств и материалов в аптечке первой помощи имеется.

Руководитель группы _____



(Подпись)

Ермошин А.А.

(Фамилия И.О.)

ЗАКЛЮЧЕНИЕ

МАРШРУТНО-КВАЛИФИКАЦИОННОЙ КОМИССИИ¹

Группа под руководством _____

Ермошин А.А. МЛ № 01-2023

(Фамилия И.О.)

~~имеет~~ (не имеет) положительное заключение МКК о прохождении планируемого маршрута. Соответствие сведений о туристском опыте руководителя и участников проверил:

Ответственный член МКК _____



Пузиршин Р.Н.

(Фамилия И.О.)

« 17 » « 06 » 2023 г.

м.п.

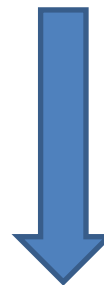
Типовой маршрутный лист туристской группы

Вопрос 2. Действия маршрутно-квалификационных комиссий

1.2. МКК являются структурными подразделениями Федерации спортивного туризма России; региональных Федераций спортивного туризма субъектов РФ; региональных отделений ФСТР субъектов РФ и туристско-спортивных общественных организаций, занимающихся развитием маршрутного туризма и имеющих квалифицированные туристские кадры.

2.1. Деятельность туристско-спортивных МКК направлена на организацию процесса консультирования туристов, путешественников и организаций по вопросам организации и проведения туристско-спортивных мероприятий, связанных с прохождением туристских маршрутов, а также по другим вопросам, входящим в компетенцию МКК.

3.1.1. Организационная структура системы МКК имеет трехуровневое пирамидальное построение, отражающее административно-территориальный и ведомственный принципы разделения и управления, принятые в РФ.



ЦМКК – Центральная МКК

РМКК – Региональная МКК

МКК – Местная МКК

Основу МКК составляют опытные и квалифицированные туристы по видам туризма. Необходимый минимальный количественный состав сектора МКК по виду туризма и туристский опыт его членов, в зависимости от уровня согласованных полномочий определяется Положением о МКК.

МКК осуществляют:

- классификацию и категорирование туристских маршрутов и препятствий;
- рассмотрение маршрутных документов и оценку соответствия квалификации и подготовленности спортивных туристских групп к прохождению заявленных маршрутов при выпуске групп на маршруты;
- контроль за группами при прохождении маршрутов;
- рассмотрение отчетных материалов и определение сложности и трудности пройденных маршрутов и препятствий;
- зачет прохождения маршрута участникам и руководителю туристской группы (выдает справки о прохождении туристского маршрута).

Маршрутными документами на прохождение туристского маршрута являются:

- заполненные МК (МЛ) в двух экземплярах;
- оригиналы или копии справок, подтверждающих туристский опыт участников и руководителя;
- картографический материал по району прохождения маршрута;
- другие необходимые документы и материалы, используемые для подготовки

Вопрос 3. Регистрация на сайте МЧС.

Согласно действующему законодательству, туристские группы должны проинформировать службы МЧС России.

Для этого необходимо:

1. Пройти онлайн регистрацию туристской группы на сайте <https://forms.mchs.ru/>, выбрав отделение МЧС по региону прохождения маршрута.
2. Получить регистрационный номер группы в МЧС и сообщить о номере регистрации в региональном отделении МЧС в МКК.
3. Сообщить в территориальный орган МЧС и МКК, а также в случае участия в официальных соревнованиях в ГСК о выходе на маршрут.
4. По окончании маршрута информировать территориальный орган МЧС в срок и способом, указанном в уведомлении.

Заходим на сайт МЧС России по ссылке: <https://mchs.gov.ru/>

Сайты ГУ по округам Портал МЧС России

МЧС России

Министерство Российской Федерации по делам гражданской обороны, чрезвычайным ситуациям и ликвидации последствий стихийных бедствий

01 или 101 Единый телефон пожарных и спасателей

Обращения граждан

Подать заявку на регистрацию туристской группы

Подача декларации пожарной безопасности

Досудебное обжалование

109012, г. Москва, Театральный пр., д. 3
info@mchs.gov.ru
(не для подачи обращений граждан)

101
Единый телефон пожарных и спасателей

+7 (495) 400-99-99
Единый «телефон доверия»

Ссылки
Президент Российской Федерации
Правительство Российской Федерации



Услуги / Онлайн-заявка на регистрацию туристских групп

Онлайн-заявка на регистрацию туристских групп

Информирование территориальных органов МЧС России осуществляется при путешествиях по туристским маршрутам на территории Российской Федерации, требующим сопровождения инструктором-проводником, перед выходом на такие маршруты.

Перечень видов туристских маршрутов, требующих сопровождения инструктором-проводником, категории их сложности, а также критерии отнесения туристского маршрута к соответствующей категории сложности определены распоряжением Правительства Российской Федерации от 5 апреля 2022 года № 744-р.

При подаче онлайн-заявки на регистрацию необходимо указать состав и количество участников, руководителей, контактные телефоны, подробную информацию о маршруте и т.д. Ответственный сотрудник в территориальном органе МЧС России обязан обработать заявку в течении одних суток и передать информацию о маршруте в оперативные службы, в зоне ответственности которых планируется маршрут.

Также необходимо проинформировать территориальный орган МЧС России о возвращении участников с туристского маршрута по окончании мероприятия.

Подать заявку на регистрацию туристской группы



В личном кабинете

С использованием ЕСИА

Без авторизации

info@mchs.gov.ru

(не для подачи обращений граждан)

Ссылки

[Президент Российской Федерации](#)

[Правительство Российской Федерации](#)

Заявка №34363014

Новая заявка по форме «Онлайн-заявка на регистрацию туристских групп»

Сведения о туристской организации (при проведении туристского мероприятия туристской организацией)

Наименование	МАК "Фрилайн"
Адрес	_____
Контактный телефон	_____

Сведения о руководителе туристской группы / Сведения о туристе, совершающем одиночный маршрут

ФИО	_____
Год рождения	1978
Адрес проживания	_____
Домашний телефон	_____
Рабочий телефон	_____
Мобильный телефон	_____

Сведения о близком родственнике или ином контактном лице

Численность группы (вместе с руководителем)

Общее количество	25
Из них дети	1
Возрастная группа	пятнадцать
Из них иностранные граждане	0

Информация о маршруте

Координаты	42.574219569675904,43.25072477534937
	42.684209872918785,43.23327293761136
	42.71504891131073,43.23410824031845
	42.71166609899177,43.24633688123643
	42.576760851028524,43.24662740229235
Место начала маршрута	Джантуган, Эльбрусский район, Кабардино-Балкарская Республика, Россия
Место окончания маршрута	село Байдаево, Эльбрусский район, Кабардино-Балкарская Республика, Россия

Уважаемый(ая), Алексей Георгиевич!

Вашей заявке на регистрацию туристской группы,
направленной в МЧС России от 25.02.2024 18:47 (МСК),
присвоен идентификатор:

3 4 5 7 1 8 1 3

Сведения о туристской организации (при проведении туристского мероприятия туристской организацией)

Наименование

Турклуб "Абсолют" г. Уфа

Адрес

г Уфа

Вопрос 4. Отчетные материалы.

7.10.2. Спортивные туристские группы, участвующие в соревнованиях, подают в ГСК главному секретарю (заместителю главного секретаря по спортивной дисциплине) маршрутные документы и отчетные материалы о прохождении туристских маршрутов в объеме и в сроки, указанные в Положении.

Типовая форма отчета о прохождении спортивного туристского маршрута приведена в Правилах.

Материалы отчета распечатываются на бумаге формата А4 и брошюруются.

Федерация спортивного туризма России Федерация спортивного туризма (<u>субъект РФ</u>)		
ОТЧЕТ		
о прохождении (<u>вид маршрута</u>) спортивного туристского маршрута (<u>номер</u>) категории сложности по (<u>географический район</u>) совершенном группой (<u>город, организация</u>) в период с (<u>дата</u>) по (<u>дата</u>) 20__ года.		
Маршрутная книжка № (<u>номер</u>)		
Руководитель группы (<u>Фамилия, Имя, Отчество</u>) (<u>адрес, телефон, e-mail руководителя</u>)		
Маршрутно-квалификационная комиссия (<u>наименование организации</u>) рассмотрела отчет и считает, что маршрут может быть зачтен участникам и руководителю (<u>номер</u>) категорией сложности.		
Примечание: _____		
Отчет использовать в библиотеке (<u>наименование организации</u>)		
Судья по виду	(<u>подпись</u>)	(Фамилия И.О.)
Председатель МКК	(<u>подпись</u>)	(Фамилия И.О.)
Штамп МКК		
(<u>город</u>) 20__ г.		

2. Содержание

3. Справочные сведения

3.1. Проводящая организация (наименование, адрес, телефон, e-mail, www).

3.2. Страна, республика, край, область, район, подрайон, массив (географический регион пройденного маршрута).

3.3. Общие справочные сведения о маршруте (в виде таблицы):

Вид маршрута (вид туризма)	Категория сложности маршрута	Протяженность активной части, км	Продолжительность активной части, дней		Сроки проведения
			Всего	Ходовых дней	

3.4. Подробная нитка маршрута (заявленная и пройденная, отличие).

3.5. Обзорная карта региона (туристского района) с указанием маршрута, подъездов и отъездов.

3.6. Определяющие препятствия маршрута (перевалы, траверсы, вершины, каньоны, переправы, пороги, растительный покров, болота, осыпи, пески, снег, лед, водные участки и т.д.), представленные по форме:

Вид препятствия	Категория трудности	Длина (для протяженных препятствий)	Характеристика препятствия (наименование, характер, высота, новизна, и т.п.)	Путь прохождения препятствия

3.7. Ф.И.О., адрес, телефон, факс, e-mail руководителя и участников, спортивный разряд, звание, туристский опыт и обязанности в группе.

3.8. Наличие фото, видео материалов, адрес хранения отчета, адрес интернет-сайта с размещением электронной версии отчета и видео материалов (при наличии).

3.9. Сведения о выпускающей МКК с указанием кода-шифра и полномочий.

4. Описание ТСМ

4.1. Общая идея ТСМ, стратегия построения маршрута и тактика её достижения, особенности, новизна и т.п.

4.2. Варианты подъезда и отъезда, расположение погранзон, заповедников и других зон ограниченного доступа, порядок получения пропусков, дислокация ПСО, медучреждений и другие полезные сведения.

4.3. Запасные варианты маршрута и аварийные выходы с маршрута.

4.4. Изменения маршрута и их причины.

4.5. График движения.

Оформляется в виде таблицы, кратко приводя основные сведения, раскрываемые в разделе «Техническое описание прохождения группой

маршрута». Рекомендуемые графы: Дни пути. Дата. Участок пути (от - до). Протяженность в километрах (или метрах). Чисто ходовое время в часах (или минутах). Характерные препятствия и их техническая трудность на участке. Метеоусловия.

4.6. Техническое описание прохождения группой маршрута.

Основной раздел в отчете. Сложные участки: перевалы, пороги, переправы, места со сложным ориентированием и т.п. - описываются более подробно с указанием повременных интервалов их прохождения и действия группы на них. Особое внимание следует уделять описанию мер по обеспечению безопасности на маршруте - приводится описание методов страховки при прохождении препятствий маршрута. Текст «Технического описания прохождения группой маршрута» необходимо «привязать» к тексту «График движения», через даты и дни пути. При описании препятствий, определяющих к.с. маршрута, и препятствий пройденных впервые, рекомендуется оформление паспортов препятствий.

Описания прохождения препятствий рекомендуется вести по схемам, имеющимся в паспортах препятствий, с обязательным добавлением сведений о действиях группы на маршруте в конкретных условиях, с ссылками на фотоматериалы, размещенные в отчете.

Отчет должен содержать только достоверную информацию и ссылки на документы и факты, подтверждающие прохождение маршрута группой.

4.7. Потенциально опасные участки (препятствия, явления) на маршруте.

4.8. Перечень наиболее интересных природных, исторических и др. объектов на маршруте.

4.9. Дополнительные сведения: краткая географическая и климатическая характеристики района и связанные с ними действия спортсменов, малоизвестные сведения о маршруте или участках маршрута, дополнительные данные о первопрохождениях, списки общественного, личного и специального снаряжения, особенности его использования, характеристика средств передвижения, другая полезная информация по данному маршруту и ТСМ.

4.10. Стоимость проживания, питания, снаряжения, средств передвижения.

4.11. Итоги, выводы и рекомендации по прохождению маршрута.

4.12. Приложения

а) скан-копия заявки на участие спортивной туристской группы в соревнованиях;

б) скан-копия маршрутной книжки с отметками МКК о выпуске спортивной туристской группы на маршрут и зачете спортсменам пройденного маршрута, записями об изменениях состава группы и (или) маршрута, согласованными с МКК и СКС по средствам связи во время прохождения маршрута, иными записями, сделанными на маршруте;

в) копии контрольных записок, таблицы с координатами мест ночевки, контрольных точек маршрута и др.;

Отчет о пройденном спортивном туристском маршруте можно условно поделить на 5 разделов:

1. Справочные сведения.
2. Описание туристско-спортивного мероприятия.
3. Техническое описание маршрута.
4. Дополнительные сведения.
5. Приложения.

В первом разделе указываются следующие сведения:

- наименование проводящей организации;
- географический регион маршрута;
- категория сложности, протяженность маршрута;
- подробная нитка маршрута;
- определяющие препятствия с указанием категории трудности;
- список участников, туристский опыт и обязанности в группе, контактные данные руководителей;
- сведения о выпускающей МКК.

Второй раздел содержит описание туристско-спортивного мероприятия и содержит следующую информацию:

- общая идея ТСМ;
- стратегия построения маршрута и тактика ее достижения, особенности, новизна и т.п. ;
- варианты подъезда и отъезда, расположение погранзон, заповедников и других зон ограниченного доступа, порядок получения пропусков, дислокация ПСО, медучреждений и другие полезные сведения.
- запасные варианты маршрута и аварийные выходы с маршрута.
- изменения маршрута и их причины.
- график движения.

Третий раздел содержит техническое описание маршрута.

Данный раздел является подробным описанием прохождения маршрута с привязкой Графику движения, датами и днями пути.

Здесь же размещаются сведения о прохождении определяющих препятствий с приобщением фотоматериалов, схем, треков и пр.

Отчет должен содержать только достоверную информацию и ссылки на документы и факты, подтверждающие прохождение маршрута группой.

Четвертый раздел содержит:

- потенциально опасные участки (препятствия, явления) на маршруте;
- перечень наиболее интересных природных, исторических и др. объектов на маршруте;
- дополнительные сведения о маршруте или участках маршрута, другая полезная информация по данному маршруту и ТСМ;
- стоимость проживания, питания, снаряжения, средств передвижения;
- итоги, выводы и рекомендации по прохождению маршрута.

Пятый раздел – приложения к отчету:

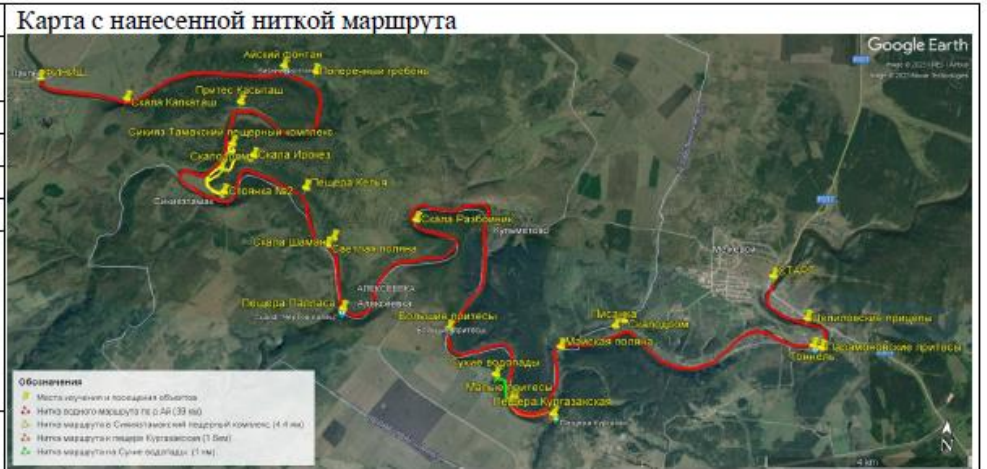
- скан-копия заявки на участие спортивной туристской группы в соревнованиях;
- скан-копия маршрутной книжки с отметками МКК;
- копии контрольных записок, таблицы с координатами мест ночевки, контрольных точек маршрута и др.;
- обзорная и (или) подробная карта туристского района с нанесением ниток пройденного маршрута и планируемого маршрута с указанием запасных вариантов и аварийных выходов;
- паспорта препятствий, пройденных впервые;
- фото и видео материалы, не вошедшие в раздел технического описания, подтверждающие прохождение определяющих препятствий и всего маршрута группой.

Отчет о прохождении степенного маршрута и похода выходного дня (ПВД), пройденного в рамках туристского конкурса Республики Башкортостан, выглядит немного иначе, его форма продиктована Положением о Республиканском конкурсе - <https://bashrdct.ru/blizhajshie-meropriyatiya/940-respublikanskij-konkurs-turistskikh-pokhodov-i-ekspeditsij-obuchayushchikhsya-v-2022-godu-puteshestvuem-vmeste-po-bashkortostanu-2023.html>

Не смотря на отличие в форме, отчет также все основные компоненты установленные Правилами вида спорта.

Приложение 6
к положению о Республиканском конкурсе туристских
походо-экспедиций обучающихся в 2022 году «Путешествуем вместе по
Башкортостану-2023»

1	Вид туризма	Водный
2	Категория сложности	2 степень сложности
3	Период проведения	20-24 июля 2023 г.
4	Целевая аудитория	Подготовленные туристы с 7 лет
5	Протяженность	40,5 км
6	Продолжительность	5 дней
7	Нитка маршрута	пгт. Межевой (Челябинская обл.) – сплав по реке Ай (Кургазакский лог – Малые Притесы – Большие Притесы – д. Кульметово – д. Алексеевка – р. Улуир – д. Сикияз-Тамак – Айский фонтан – д. Лаклы)
8	Краткое описание маршрута	



Сплав начинаем с автомобильного моста пгт. Межевой Челябинская область. Сразу после старта на правом берегу появляются отвесные скалы - Цепиловские притёсы с огромной зияющей аркой. После скал река делает крутую петлю, разворачивается на 180° на запад. Проходим небольшой перекат. На левом берегу появляется новая скальная гряда- Парамоновские притёсы с выходом реки Каменки из гидротехнического тоннеля. На протяжении 3-х км. вдоль берегов тянутся дачные постройки посёлков Айская группа, Первомайка. На очередном левом повороте появляется скала "Скалодром" с крупным Гротом в начале скалы. В конце скалы находится писаница "Айская группа. Вскоре река поворачивает резко на юг. На левом берегу открывается вид на Майскую поляну. Здесь оборудован туристский стационарный лагерь. Через 1 км. на маршруте появляется крупный остров.

Обходим его по правой протоке. Здесь имеется мощный пережат. После пережата река снова поворачивает на запад. На самом повороте по левому берегу виден Кургазакский лог. Имеется небольшой родник. Здесь недалеко от берега расположена Кургазакская пещера. Подъем к ней оборудован металлическими ступенями. Через 500 м русло реки поворачивает на север. По левому берегу появляется скальная гряда - Малые Айские притёсы. Здесь имеется небольшой пережат, после которого на правом берегу в сосновой посадке мы организовали стоянку. На следующий день у нас запланирована днёвка с радиальными выходами в пещеру Кургазакскую, к Сухим водопадам (ниже по течению на левом берегу) и первая туристическая баня.

На днёвке также можно прогуляться до скалы Ягуда-таш, посетить смотровые площадки. Продолжаем водный маршрут на 3-й день. После сухих водопадов появляется остров. Обходим левой протокой. Справа видна скала "Филин". Река поворачивает на запад, огибая высокие скалы Ягуда-таш. Через 1 км. река снова делает излучину, поворачивая на север, и перед нами открывается самое живописное место на Ае - скалы Большие Айские притёсы. На расстоянии 1 км простираются отвесные скалы высотой до 100 м. Здесь есть несколько пещер: грот Юношеский, Первая и Вторая Кулуарные. На вершинах скал оборудованы экстремальные аттракционы (прыжки со скалы, скатывание по тросу и др.). Сейчас подъем на вершины скал оборудован металлической лестницей. Она расположена в кулуаре. По ней можно быстро и легко подняться на смотровые площадки. На площадках имеются бутики с сувенирами, кафе. Через 1,5 км после Больших Притёсов на правом берегу Ая начинается деревня Кулметово. Она раскинулась у подножия горы Косой гребень. В деревне имеется магазин, на берегу располагаются родники. В конце деревне река поворачивает на запад. На

Фото достопримечательностей на маршруте



правом берегу появляется Кульметовская ферма, огороженная забором, за который расположена туристская база у скалы "Разбойник". Здесь имеется остров, который обходим по правой протоке (мощной быстрине). В этом месте находится подвесной пешеходный мостик и натянута канатная переправа.

Река вновь делает излучину влево и на повороте на правом берегу возвышается небольшая скала "Разбойник". Раньше об эту скалу разбивались барки со сплавляемым на них железом и оружием. Через 2,5 - 3 км на левом берегу находится деревня Алексеевка. В конце деревни проходим небольшой пережат, мощный родник виден на левом берегу и далее приток - река Улуир. Через реку Улуир перекинут автомобильный мост. От моста идёт тропа к пещере Палласа, расположенной высоко в скалах на левом берегу. После слияния с притоком вновь появляется пережат-быстрина. Ай вновь устремляется на север, на пути появляется скальное обнажение "Пьющий пёс". Через 1 км на правом берегу возвышается скала "Шаман" с множеством глазниц - мелких пещер. Напротив неё на левом берегу находится "Светлая поляна", на который разбиты стационарные лагеря. Здесь можно набрать воду в роднике. Через 1 км на маршруте встречается Черёмуховый остров. Обходим по правой протоке. Напротив острова в скалах на правом берегу имеются небольшие пещеры. Через 1,5 - 2 км река поворачивает на юг, образуя петлю. На повороте справа возвышается скала Ирокез (на отвесных скалах возвышается зелёная шапочка соснового леса). Здесь имеется смотровая площадка с живописным видом на долину реки Ай. Мы посещаем её на днёвке. После поворота справа видна скала "Пристань" с характерными каменными плитами, горизонтально расположенными у её подножия. Здесь имеются несколько спортивных сквозных пещер. Мы посещаем их на днёвке. Вскоре за поворотом



направо появляется деревня Сикияз-Тамак. Мы разбиваем стоянку до неё, на правом берегу напротив Кулисных скал. На четвёртый день организуем днёвку с посещением археологического Сикияз-Тамакского пещерного комплекса. Пеший маршрут составляет около 5 км. Посещаем пещеры: Каминная, Танцевальная, Театральная (сквозная), Охотничья, Квартира и несколько смотровых площадок. Также совершаем радиальный выход на скалу Ирокез. После обеда организуем туристскую баню. Посещаем также скалу Пристань, которая находится рядом со стоянкой. В заключительный 5-й день водного маршрута проходим мимо деревни Сикияз-Тамак. В конце деревни на повороте, на левом берегу впадает ручей Сикияз. Река делает большую излучину и вновь устремляется на север. Справа с воды видна скала "Пять братьев" и смотровые площадки пещерного комплекса. Напротив, в сосняке, на берегу организованы частные стоянки. Через километр северного направления течения река упирается в притёсы Касы-Таш, высотой до 100 м. Перед притёсами находится перекат. Ай делает 3-х километровую излучину и разворачивается на 180°, принимает западное направление. На правом берегу появляется скважина "Айский фонтан", высотой до 5 м. Через 3,5 км возвышаются последние скалы. Скала Капкаташ имеет огромную каменную арку - останец. На ней имеются 3 смотровые площадки на высотах 55, 75 и 100 м. Через 2 км маршрут сплава заканчивается возле автомобильного моста села Лаклы.



Ну и в обязательном порядке сведения о проводящей организации, данные руководителя, заявленная степень сложности.

МР/ГО Туймазинский район образовательная организация МАОУДО ЦДООТ
г. Туймазы ФИО руководителя Ермошин Александр Анатольевич
должность Педагог дополнительного образования
сот. телефон руководителя 89273099816
Заявленная номинация многодневный поход (второй степени)
Количество детей, участвовавших в походе 10



Ниже координаты для связи:

Алексей Семенов, турклуб «Абсолют», г. Уфа

<https://vk.com/tkabsolut>

https://t.me/tk_absolut